



PERÚ

Ministerio
de Desarrollo
e Inclusión Social

QaliWarma
PROGRAMA NACIONAL DE ALIMENTACIÓN ESCOLAR



BICENTENARIO
DEL PERÚ
2021 - 2024

REPORTE DEL SIMULACRO NACIONAL MULTIPELIGROS EN EL PNAEQW

06 DE NOVIEMBRE DEL 2023


Grupo de Trabajo de Gestión del Riesgo de Desastres – GT GRD

Santiago de Surco, Noviembre de 2023

Marco normativo de la preparación para la respuesta

Promover el repaso de los Planes de Contingencia frente a Sismos, lluvias y bajas temperaturas y la implementación del Plan Familiar de Emergencias. Seguir los lineamientos del I U E A O (Identificamos, Ubicamos, Elaboramos, Asignamos y Organizamos) para la evacuar durante el simulacro

Gestión del riesgo de desastres



<https://bit.ly/3G34X4t>
http://www.midis.gob.pe/coe/wp-content/uploads/2021/07/CARTILLA-2-V4_1.pdf

Plan continuidad operativa



Link: <https://bit.ly/3kfXZjx>

Sismos y tsunami



Link: <https://bit.ly/3dEmoeT>

Bajas temperaturas



Link: <https://bit.ly/3hiBaKR>

Plan de Continuidad Operativa



https://cdn.www.gob.pe/upload/s/document/file/5107712/ilovepdf_merged.pdf

Frente a llluvias:
<https://www.gob.pe/institucion/midis/normas-legales/441897-035-2020-midis>

En el PNAEQW la RDE N° 253-2021-MIDIS/PNAEQW-DE aprueba Directiva de acciones de intervención ante emergencias y desastres en el PNAEQW.

Objetivo

Fortalecer las capacidades de preparación y respuesta de los integrantes de las unidades orgánicas y territoriales del PNAEQW en el marco de la cogestión para responder de manera eficiente y oportuna ante la presentación de peligros de origen natural o inducidos por la acción humana con carácter inclusivo y enfoque de género e intercultural.

Preparación para la intervención

- El PNAE Qali Warma cuenta con un Grupo de trabajo de Gestión del Riesgo Desastres aprobado con RDE 0267-2017-MIDIS/PNAEQW, con responsabilidades definidas en el reglamento aprobado con RDE 433-2017-2017-MIDIS/PNAEQW para el cumplimiento de las funciones de la GRD, en el marco de lo dispuesto en la Ley N^º 29664, Ley del SINAGERD y, cuenta con un Plan de Trabajo aprobado con RDE 255-2023-MIDIS/PNAEQW.
- Cuenta con una Directiva de Acciones de Intervención ante Emergencias y Desastres del Programa Nacional de Alimentación Escolar Qali Warma, aprobada con RDE N^º 253-2021-MIDIS/PNAEQW.
- La Resolución Ministerial N^º 228-2020-MIDIS, aprueba la Guía Organización y funcionamiento de las brigadas y actuación inmediata ante situaciones de emergencia y/o desastres.
- Como parte de los preparativos del PNAEQW para la participación en el simulacro nacional multipeligros en el presente año, se ha promovido la reconfiguración de las brigadas a nivel de la sede central y las 27 Unidades Territoriales, a fin de preservar la salud y la vida de los servidores y actores que intervienen en la cogestión del PNAEQW.

Principales acciones de la preparación implementadas

Coordinaciones con la Oficina de Seguridad y Defensa Nacional para los actos preparatorios del simulacro nocturno.

Emisión de los Lineamientos para la implementación del Simulacro Nacional Multipeligro Nocturno

Reforzamiento de las recomendaciones de seguridad a través del I U E A O (Identificamos, Ubicamos, Elaboramos, Asignamos y Organizamos) para la mejor evacuación durante la emergencia



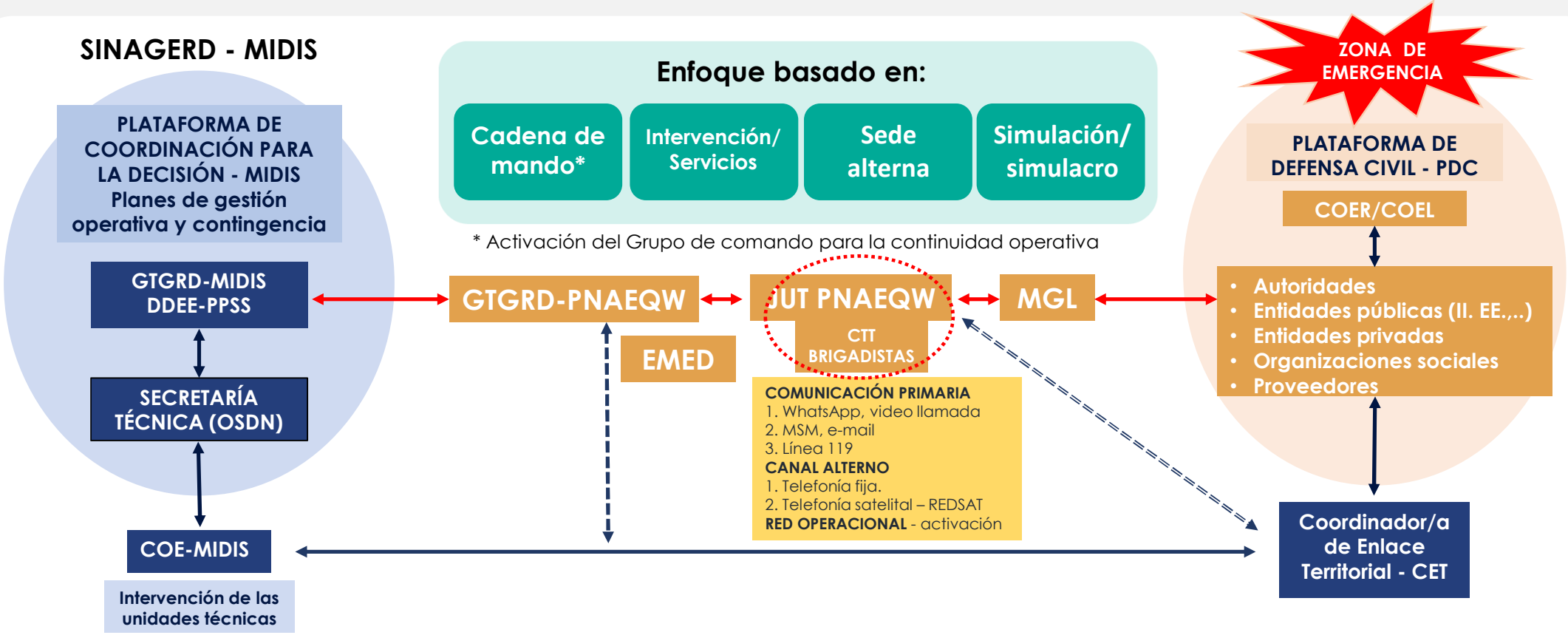
Repaso de los Planes de contingencia y Plan Familiar de emergencia.

Envío de mensajes comunicacionales para que el personal identifique los peligros, vías de evacuación y zonas seguras en su ámbito.

Se refuerza en el personal que realicen su reporte situacional de intervención durante el simulacro, conforme al flujo comunicacional definido.

Aplicación del Flujo comunicacional

RDE N° 253-2021/MIDIS/PNAEQW



JUT reporta al PNAEQW sobre la **situación del servicio alimentario** y mantiene comunicación con el Enlace MIDIS

Escenario de riesgo priorizado en el ámbito de intervención



Principales acciones para la respuesta implementadas

Hora	Acciones	Responsable
20:00 – 20:01	MOMENTO 1 <ul style="list-style-type: none"> Al sonido de bocinas, campanas o silbatos el personal inició el simulacro. Brigadistas que se encontraban en las oficinas del Programa al momento de simulacro, promueven que se actúe con calma. 	Servidores y brigadistas
20:02 – 20:03	MOMENTO 2 <ul style="list-style-type: none"> Se procede con la ubicación de zonas seguras y luego con la evacuación por las vías de evacuación definida, manteniendo la calma, según el tipo de peligro en el ámbito de intervención en la UT. Brigadistas que se encontraban en las oficinas del Programa al momento de simulacro, promueven que se actúe con calma. 	Servidores y brigadistas
20:04 – 20:10	MOMENTO 3 <ul style="list-style-type: none"> Estando en zona segura externa se acatan las indicaciones de autoridades o voluntarios (brigadistas del PNAEQW) hasta el fin del simulacro. Brigadistas que se encontraban en las oficinas del Programa al momento de simulacro, promueven que se actúe con calma. 	Servidores y brigadistas
20:11 – 20:20	<ul style="list-style-type: none"> Estando en la zona segura externa, cada jefe de unidad reporta sobre la situación del personal haciendo uso de los formatos correspondientes. Se consolidan los reportes del total de personal señalando los criterio de evacuación, heridos, desaparecido, otros. 	JU, JUT y CT GT GRD
20:21	<ul style="list-style-type: none"> Se consolida los reportes rápido de las UT y prepara el reporte rápido de novedades del simulacro para reportar al Grupo de Trabajo de GRD del Programa y el MIDIS (VMPS y OSDN). 	GT GRD
	<ul style="list-style-type: none"> Los JUTs remiten su Informe Técnico por SGD sobre la evaluación del Simulacro Nacional Multipeligro. 	JUT

Reporte rápido del ejercicio de simulacro

Se cumplió con la evacuación de las instalaciones del PNAEQW a través de la sede central y las 27 Unidades Territoriales, siguiendo los lineamientos definidos por el PNAEQW para la intervención en caso de emergencias o los simulacros.

Se tiene el reporte preliminar de la participación en el simulacro nacional de multipeligros de servidores de los cuales se tiene reporte de evacuación, heridos y desaparecido. **Se adjunta lista de peligros reportados por cada Unidad Territorial (Los datos son referenciales)**

Se ha contribuido con fortalecer la sensibilidad del equipo de trabajo con repasar los procedimientos para la evacuación.

Como parte del ejercicio se habilitó un **Drive y WhatsApp** para el registro del reporte rápido.

FORMATO N° 1 - REPORTE RÁPIDO						
Tipo de emergencia	Sismo seguido de Tsunami					
Fecha de emergencia	06/11/2023	Hora	20:00 horas			
Control de personal						
Dirección, Oficina y/o Programas/UT	Efectivos que laboran	Personas que evacuaron	Heridos	Personas desaparecidas	Fallecidos	Total
Dirección Ejecutiva CAS						
Dirección Ejecutiva OS						
Total						
Observaciones						
Se cumplió con la evacuación de las instalaciones del PNAEQW a través de la sede central y las 27 Unidades Territoriales, siguiendo los lineamientos definidos por el PNAEQW para la intervención en caso de emergencias o los simulacros.						
Se tiene el reporte preliminar de la participación en el simulacro nacional de multipeligros de servidores de los cuales se tiene reporte de evacuación, heridos y desaparecido. Se adjunta lista de peligros reportados por cada Unidad Territorial (Los datos son referenciales)						
Se ha contribuido con fortalecer la sensibilidad del equipo de trabajo con repasar los procedimientos para la evacuación.						
Responsable del registro						
Apellidos y nombres						
Dirección, Oficina o Programa al que pertenece			Correo institucional			
Celular						



PERÚ

Ministerio de Desarrollo e Inclusión Social

QaliWarma
PROGRAMA NACIONAL DE ALIMENTACIÓN ESCOLAR



BICENTENARIO DEL PERÚ
2021 - 2024



PERÚ Ministerio de Desarrollo e Inclusión Social

QaliWarma

Siempre
con el pueblo



BICENTENARIO DEL PERÚ
2021 - 2024

ANEXO 2: Formato N 2

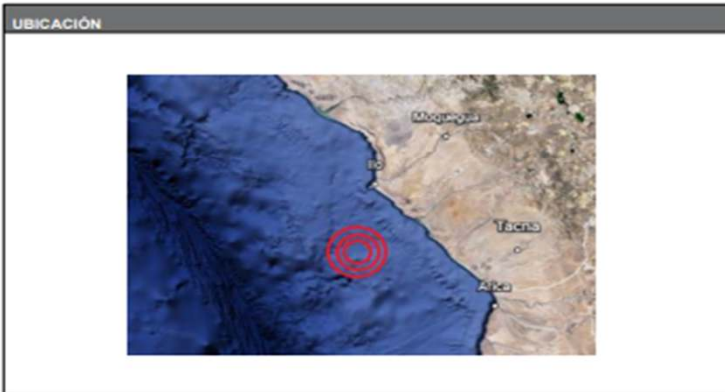
REPORTE DE SITUACIÓN N° 001-EMSS PNAEQW (01)
(Fecha de elaboración 06/11/2023 – 20:00 horas)

SISMO DE GRAN MAGNITUD FRENTE A LA COSTA SUR DEL PERÚ
(Información sobre el evento ocurrido según lo que indique cada región)

FECHA DEL EVENTO		
06/11/2023		
UBICACIÓN DEL EVENTO		
Departamento	Provincia	Distrito
Moquegua	Mariscal Nieto	Moquegua

HECHOS

El 06 de noviembre de 2023, a las 20:00 Hr se registró un movimiento sísmico de 8.2 grados de magnitud en la escala de Richter a 22 km al Sur-Oeste de puerto de Ilo, con latitud -17.837 y longitud -71.397 distrito de Ilo, Provincia Ilo – Moquegua, a una profundidad de 50 km, con Intensidad IX. Causando daños a la vida y la salud de las personas, vías de comunicación, daños materiales a viviendas, servicios básicos e infraestructuras públicas.



Resultados del simulacro nacional multipeligros

Se implementaron los lineamientos definidos por el Programa para el simulacro para ubicar zonas seguras, evacuar y reunirse en un punto de concentración.

Se repasó la organización de los equipos de trabajo para la intervención ante situaciones de emergencia a través de la implementación del flujo comunicacional y reunión de evaluación inmediatamente después de ocurrido el peligro.

Se fortaleció la preparación del personal ante una emergencia en su ámbito de intervención a través del uso de los formatos correspondientes.

Se reforzó la capacidad de respuesta del personal y de los brigadistas ante una emergencia.



PERÚ

Ministerio
de Desarrollo
e Inclusión Social

QaliWarma
PROGRAMA NACIONAL DE ALIMENTACIÓN ESCOLAR



BICENTENARIO
DEL PERÚ
2021 - 2024

PARTICIPACIÓN EN EL SIMULACRO NACIONAL DEL 06 DE NOVIEMBRE 2023

